

METSAINVENTEERIMISE ANDMED

Maakond: Pärnu
Vald: Tori
Küla: Selja
ID(d): 8

Maaüksus: **Taali metskond 124**
Kinnistu number: 12312350
Katastritunnus: 80801:001:0693
Üldpindala: 7,95 ha
(Maakatastri andmetel)

Metsamaa pindala: 8,50 ha, sellest:
lagedad alad
selguseta alad
puistud

8,50 ha, sellest:
kaasikud 3,95 ha 800 tm
hall-lepikud 2,35 ha 481 tm
kuusikud 2,20 ha 547 tm

Kasvava metsa tagavara: 1829 tm 215 tm/ha
Tagavara juurdekasv: 48 tm aastas

Välitööd tegi: Eho Unne, 11.02.2025
Kava on koostatud: 14.02.2025 (ID: 21474-21834)

Metsabüroo OÜ (reg. kood 10908249), Järvevana tee 9, Tallinn
e-post: info@metsabyroo.ee, telefon 61 090 61














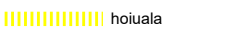

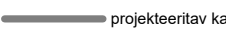




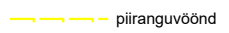





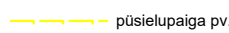



Co-financed by the Connecting Europe
Facility of the European Union

KITSENDUSTE PLAAN
Pärnu maakond
Tori vald
Taali metskond 124 kinnistu


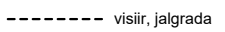

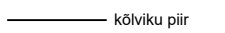

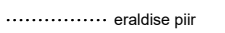

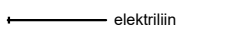
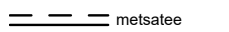
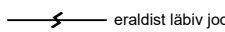
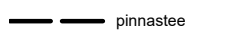
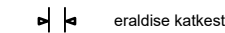
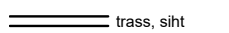

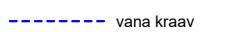

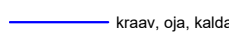

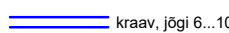

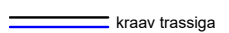





0 100 200 300 400 500m

Mõõt 1:10 000

Kitsendused ja looduskaitseobjektid

	kalda pv.		kalda pv.
	kaitseala skv.		püsielupaiga skv.
	kaitseala pv.		püsielupaiga pv.
	hoiuala		ranna pv.
	üksikobjekt		muud kitsendused
	kaitseala välispiir		hoiuala
	reservaat		projekteeritav kaitseala
	looduslik skv.		vääriselupaik
	hooldatav skv.		üksikobjekt
	piiranguvöönd		loomad I kategooria
	püsielupaik		loomad II kategooria
	püsielupaiga skv.		taimed I kategooria
	püsielupaiga pv.		taimed II kategooria
	kultuurimälestis		pärandkultuuri objekt

Leppemärgid

	maakonna piir		visiir, jalgrada
	valla piir		kõlviku piir
	katastriüksuse piir		eraldise piir
	kruusatee		elektriliin
	metsatee		eraldist läbiv joon
	pinnaste		eraldist katkestus
	trass, siht		tiik
	vana kraav		truup
	kraav, oja, kaldajoon		märkimisväärne puu
	kraav, jõgi 6...10m		52001:001:0021 katastritunnus
	kraav trassiga		20 eralduse nmb
	söödaplats		jahikantsel
	soolak		kopratamm

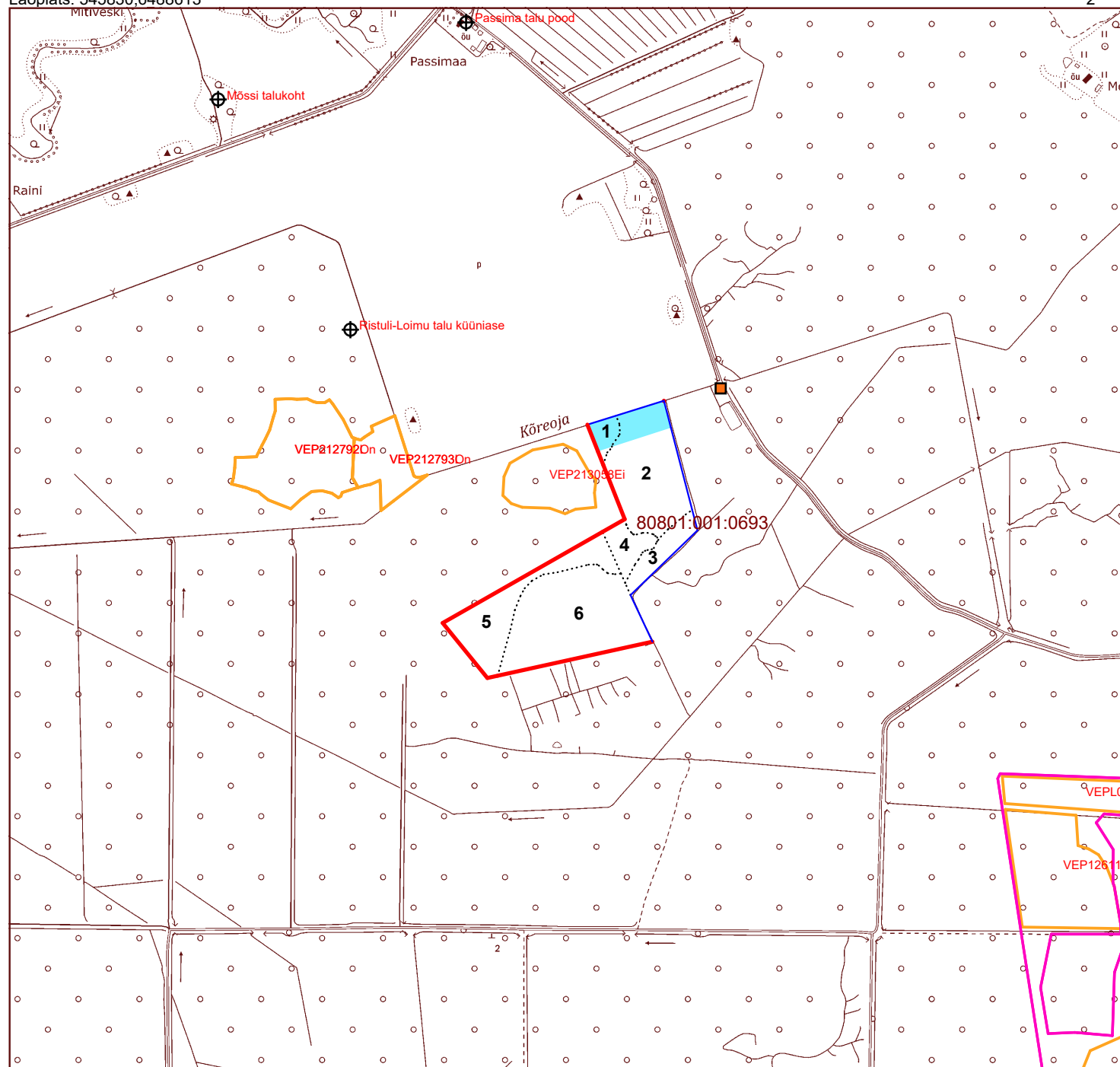
Aluskaart: Riigi Maa-amet

Looduskaitse info: EELIS, jaanuar 2024

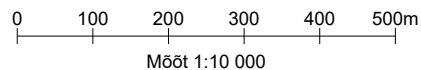
Metsabüroo OÜ

Laoplats: 545830,6488613

2



PUISTUPLAAN
Pärnu maakond
Tori vald
Taali metskond 124 kinnistu



Puistuplaani leppemärgid

Puuliik	Lagedad alad	Seiguseta alad	Nooredikud	Latimetsad	Keskealised metsad	Valmivad ja küpsed
Mänd						
Kuusk						
Kask						
Haab						
Sanglepp						
Hall lepp						
Tamm						
Saar						
Teised						

Leppemärgid

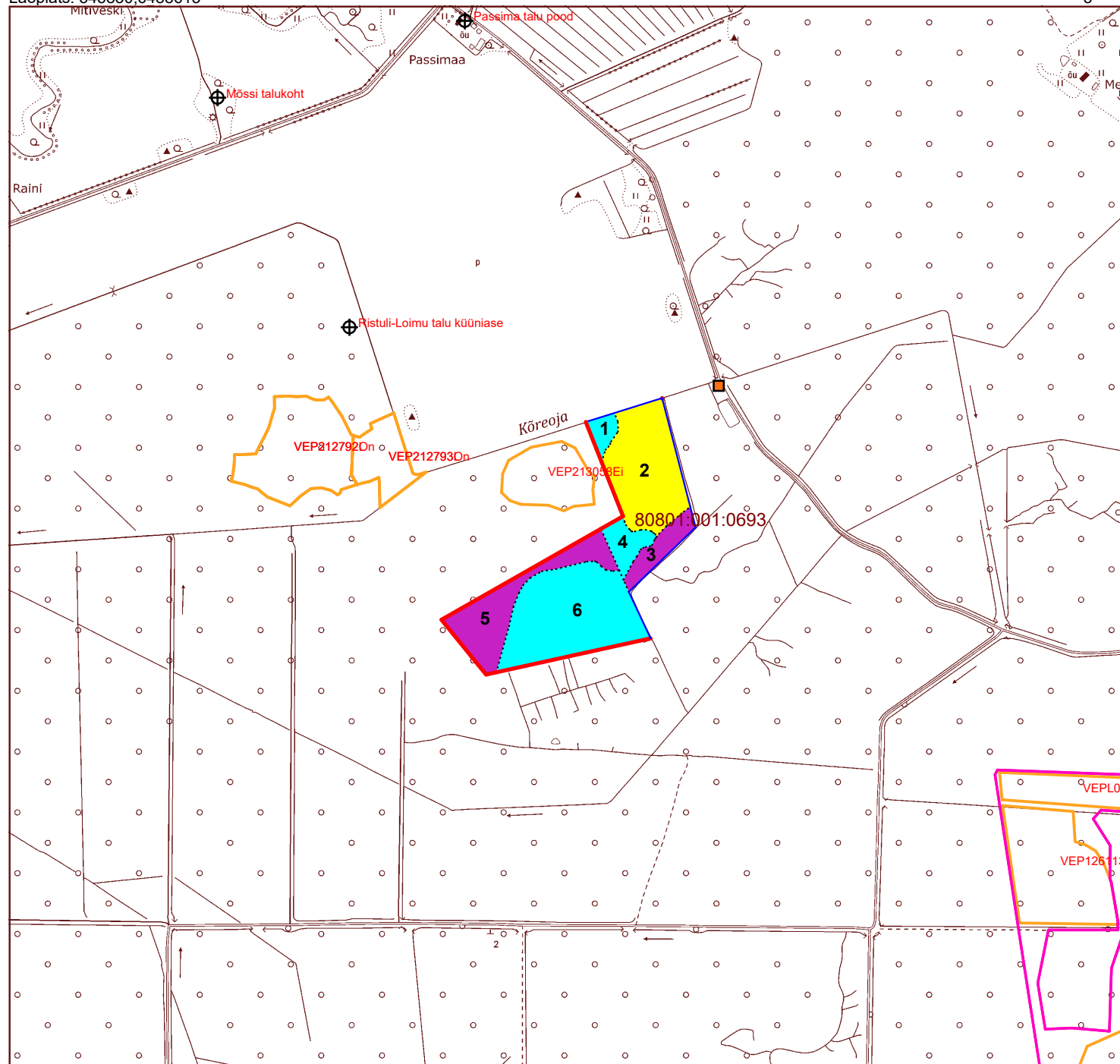
maakonna piir	visiir, jalgrada
valla piir	kõlviku piir
katastriüksuse piir	eraldise piir
kruusatee	elektriliin
metsatee	eraldist läbiv joon
pinnaste	eraldise katkestus
trass, siht	tiik
vana kraav	truup
kraav, oja, kaldajoon	märkimisväärne puu
kraav, jõgi 6...10m	katastritunnus
kraav trassiga	eralduse nmb
söödaplats	jahikantsel
soolak	kopratamm

Aluskaart: Riigi Maa-amet

Looduskaitse info: EELIS, jaanuar 2024

Metsabüroo OÜ

Laoplatz: 545830,6488613



3

TAKSEERKIRJELDUS

Tori vald, Taali metskond 124 maaüksus, 80801:001:0693

Er. nr.	Pind-ala ha	Rin-ne	Kooseisu						Bo-ni-teet	Kasvu-koha-tüüp	H100 m	Täius %	G m²	Puude arv tk/ha	Tagavara		Juurdekasv		Raie %	Likv. puit tm	Tarbe puidu %	Kavandatud metsamajanduslikud tööd Takseeritud	
			%	Puu-liik	Pärit-olu	Vanus a	H m	D cm							tm/ha	tm/er	tm/ha/a	tm/er/a					
Kitsendus: kalda piiranguvöönd, 0,21 ha																							11.02.2025
1	0,24	Küps mets							1	K-An	28				290	70	4,7	1,1		62	55		
		Kaalutud I rinde vanus 86 aastat, raievanus 54 aastat																					
	1	56	Ks	s	80	26	24					64	22			37							
		38	Hb	s	100	31	60									25							
		2	Lv	s	60	22	20									1							
		3	Ku	s	80	27	30									2							
		1	Ma	s	80	28	30									1							
	2	100	Ku	s	30	10	8					14	3			4							
Põõsarinne: toomingas, liitus keskmine, kõrgus 2 - 3 m																							
Kahjustus: haavataelik, aste tugev, 100% I rinde 100 a. Hb																							
Kitsendus: kalda piiranguvöönd, 0,42 ha																							11.02.2025
2	2,35	Küps mets							2	An	26				205	481	8,1	19,0		450	24		
		Kaalutud I rinde vanus 40 aastat, raievanus 31 aastat																					
	1	66	Lv	v	40	17	14					86	24			303							
		11	Ks	s	40	19	16									50							
		10	Re	s	40	19	16									46							
		8	Hb	s	40	20	18									37							
		4	Sa	s	40	18	16									18							
		1	Ku	s	60	22	20									5							
	Y	60	Hb	s	90	29	40							6		14							
		23	Ks	s	90	28	30									5							
		17	Ta	s	90	28	62									4							
Põõsarinne: toomingas, liitus tugev, kõrgus 2 - 3 m																							
Lamapuit															10	24							
Kõdupuit															10	24							
Kooseis ebaühtlane																							

Eraldisel esimesena märgitud puuliik on peapuuliik

Tori vald, Taali metskond 124 maaüksus, 80801:001:0693

Er. nr.	Pind-ala ha	Rin-ne	Koosseisu						Bo-ni-teet	Kasvu-koha-tüüp	H100 m	Täius %	G m ²	Puude arv tk/ha	Tagavara		Juurdekasv		Raie %	Likv. puit tm	Tarbe puidu %	Kavandatud metsamajanduslikud tööd Takseeritud
			%	Puu-liik	Pärit-olu	Vanus a	H m	D cm							tm/ha	tm/er	tm/ha/a	tm/er/a				
3	0,52	Valmiv mets							1	K-An	30				216	112	6,8	3,5		95	91	11.02.2025
		Kaalutud I rinde vanus 60 aastat, raievanus 69 aastat																				
		1	77	Ku	s	60	22	22				50	17				73					
			16	Ks	s	70	25	26									15					
			5	Hb	s	40	20	18									5					
			2	Ma	s	80	26	26									2					
		2	100	Ku	s	40	12	12				12	3				11					
		Y	70	Ks	s	100	32	64						4			5					
			30	Hb	s	80	30	42									2					
		Lamapuit														5	3					
		Kahjustus: põder, aste tugev, 10% I rinde 60 a. Ku; põder, aste tugev, 20% II rinde 40 a. Ku;																				
		tüvemädanik, aste tugev, 100% üksikute puude 100 a. Ks																				
		Vanus ebaühtlane																				
		Tehtud: Ku harvendusraie																				
4	0,47	Valmiv mets							2	An	26				195	91	3,9	1,8		77	90	11.02.2025
		Kaalutud I rinde vanus 65 aastat, raievanus 70 aastat																				
		1	78	Ks	s	65	22	22				56	16				61					
			10	Ku	s	85	25	32									8					
			5	Lm	s	50	20	16									4					
			3	Hb	s	50	21	18									2					
			4	Ma	s	85	25	34									3					
		2	100	Ku	s	50	13	12				16	4				14					
		Kahjustus: põder, aste tugev, 15% II rinde 50 a. Ku																				
		Vanus ebaühtlane, täius või liitus ebaühtlane																				

Eraldisel esimesena märgitud puuliik on peapuuliik

Tori vald, Taali metskond 124 maaüksus, 80801:001:0693

Er. nr.	Pindala ha	Rinne	Kooseisu						Boni-teet	Kasvu-koha-tüüp	H100 m	Täius %	G m ²	Puude arv tk/ha	Tagavara		Juurdekasv		Raie %	Likv. puit tm	Tarbe puidu %	Kavandatud metsamajanduslikud tööd Takseeritud
			%	Puu-liik	Pärit-olu	Vanus a	H m	D cm							tm/ha	tm/er	tm/ha/a	tm/er/a				
5	1,68	Küps mets							2	An	25				259	435	4,8	8,1		376	79	11.02.2025
		Kaalutud I rinde vanus 89 aastat, raievanus 71 aastat																				
		1	47	Ku	s	95	24	34				53	19			168						
			26	Hb	s	75	27	42								93						
			15	Ks	s	75	22	24								54						
			11	Ma	s	95	24	36								39						
			1	Lm	s	75	27	34								4						
		2	100	Ku	s	70	18	16				16	5			78						
		Surnud puud														10	17					
		Lamapuit														5	8					
		Kahjustus: põder, aste keskmine, 10% I rinde 95 a. Ku; haavataelik, aste keskmine, 50% I rinde 75 a. Hb;																				
		põder, aste keskmine, 20% II rinde 70 a. Ku																				
		Alusmets lageraieks likvideeritud.																				
6	3,24	Valmiv mets							2	An	25				197	639	4,5	14,5		541	89	11.02.2025
		Kaalutud I rinde vanus 65 aastat, raievanus 71 aastat																				
		1	69	Ks	s	65	21	18				60	17			375						
			29	Ku	s	65	20	22								158						
			2	Lv	s	50	18	16								11						
		2	100	Ku	s	50	13	12				16	4			95						
		Lamapuit														5	16					
		Kahjustus: põder, aste tugev, 20% II rinde 50 a. Ku																				
		Vanus ebaühtlane, täius või liitus ebaühtlane, kasvukohatüüp varieerub																				
		Tehtud: Ks harvendusraie																				

Eraldisel esimesena märgitud puuliik on peapuuliik